

**Skiheim – Start & Ziel**



# 40. Elstraer Frühlingstest 2025

## 40. Elstraer Frühlingstest 9. März 2025

### Organisation:

Mario Oberländer  
WANDERN ELSTRA im SVGWE

**Teilnahme auf eigene Gefahr!  
Versicherungsschutz von Seiten  
des Veranstalters ist nicht gegeben!**

**Gastronomische Betreuung an Start und Ziel!**

### Wichtige Notrufnummern:

Polizei / Notruf	110
Feuerwehr / Notfallrettung	112
Krankenwagen / Notfalldienst	03571-19222
Rettungsleitstelle	03571-19296
Polizeirevier Kamenz	03578-3520
Giftinfozentrale	0361-730730

### Probleme auf der Strecke:

Mario Oberländer  
Start und Ziel bis 17:00 geöffnet  
0170 5279893

**Vorsicht beim Überqueren der Straße B98**

**Achtung! Brücke über das Klosterwasser in desolatem Zustand**

- Aussichtspunkt
- Kontrollpunkt
- Streckentrennung
- Streckenzusammenführung
- Gefahrenstelle
- kombinierte Strecken
- 13 km
- 17 km
- 24 km
- 34 km



# 40. Elstraer Frühlingstest – 13 Kilometer

Version 0.9

Jetzt mit Navigation!

13 Kilometer auf [mapy.cz](https://mapy.cz) >



Aktueller Standort	wie weiter?	nächster Standort
<b>Skiheim (Start und Ziel)</b> S/Z	<ul style="list-style-type: none"><li>rechts bergan zum Skilift (Radlift), links halten, auf dem asphaltierten Weg oberhalb der Straße bleiben;</li><li>Asphalt endet, weiter geradeaus, bis zum Abzweig Richtung ehem. Gasthaus Linde, dort links;</li><li>am Gasthaus rechts, Straße Richtung Möhrsdorf, am Ortsausgang links Richtung „Lange Bank“;</li><li>alles <b>Roter Punkt</b> / <b>Blauer Strich</b>;</li></ul>	Rehnsdorf, Lange Bank 01
Rehnsdorf, Lange Bank	<ul style="list-style-type: none"><li>nach langer Bank links halten (<b>Roter Punkt</b>) Richtung Ohorner Steinberg / Hochstein;</li><li>Ohorner Steinberg überqueren, weiter bis zur Kreuzung Hochsteinstraße;</li><li>an der Kreuzung links und weiter auf dem <b>Roter Punkt</b> bis Abzweig Hochstein;</li></ul>	Abzweig Hochstein <b>Kontrollpunkt</b> 02
Abzweig Hochstein	<ul style="list-style-type: none"><li>Am Kontrollpunkt geradeaus, ab jetzt <b>Gelber Strich</b>, bis kurz vor dem Eingang zum Steinbruch (Tor);</li><li>vor dem Tor rechts abbiegen, weiter auf dem <b>Gelber Strich</b>, bis Wegegabelung an der Abraumhalde;</li><li>rechts halten Richtung Kindisch (<b>Gelber Strich</b>), in Kindisch links halten bis Trennung Kindisch (hier biegt die Straße im rechten Winkel nach rechts ab);</li></ul>	Trennung Kindisch 03
Trennung Kindisch	<ul style="list-style-type: none"><li>an der Trennung Kindisch weiter geradeaus auf dem Weg (<b>Gelber Strich</b>) nach Rauschwitz bis zur Hauptstraße;</li><li>an der Hauptstraße bleiben bis zum Ortsausgang Rauschwitz Richtung Elstra (hier beginnt der Radweg Richtung Elstra);</li></ul>	Ortsausgang Rauschwitz 04
Ortsausgang Rauschwitz	<ul style="list-style-type: none"><li>Am Ortsausgang rechts auf den Mühlweg abbiegen und nach 200 Metern links auf den Weg zur alten Gärtnerei abbiegen;</li><li>dem Feldweg etwa 650 Meter folgen, dann nach rechts Richtung Brücke über Schwarze Elster, über Brücke weiter nach links Richtung Alte Gärtnerei, hier rechts halten;</li></ul>	Gärtnerei an der Schwarzen Elster 05
Gärtnerei an der Schwarzen Elster	<ul style="list-style-type: none"><li>Nach Gärtnerei scharf links (der Einstieg sieht aus wie eine Regenrinne);</li><li>Immer geradeaus, erst Waldweg, dann entlang der Wiese, dann wieder Waldweg, bis zum Teufelsstein;</li><li>nach Teufelsstein über die Holzbrücke, weiter bis ehemaligen Bahndamm, dort rechts bis nach Elstra, Weiße Mauer,</li><li>nun rechts bis Zusammenführung (Kreuzung Weiße Mauer, Kastanienweg)</li></ul>	Elstra Zusammenführung Weiße Mauer 06
Elstra Zusammenführung Weiße Mauer	<ul style="list-style-type: none"><li>das Schloss Elstra umrunden und weiter (<b>Blauer Strich</b>) auf den Markt;</li><li>vom Markt Elstra selbständig Richtung Talpenberg (<b>Blauer Strich</b>) und weiter zu Start und Ziel;</li></ul>	<b>Skiheim (Start und Ziel)</b> S/Z

# 40. Elstraer Frühlingstest – 17 Kilometer

Version 0.9

Jetzt mit Navigation!

17 Kilometer auf [mapy.cz](https://mapy.cz) >



Aktueller Standort	wie weiter?	nächster Standort
<b>Skiheim (Start und Ziel)</b> S/Z	<ul style="list-style-type: none"><li>rechts bergan zum Skilift (Radlift), links halten, auf dem asphaltierten Weg oberhalb der Straße bleiben;</li><li>Asphalt endet, weiter geradeaus, bis zum Abzweig Richtung ehem. Gasthaus Linde, dort links;</li><li>am Gasthaus rechts, Straße Richtung Möhrsdorf, am Ortsausgang links Richtung „Lange Bank“;</li><li>alles <b>Roter Punkt</b> / <b>Blauer Strich</b>;</li></ul>	Rehnsdorf, Lange Bank 01
Rehnsdorf, Lange Bank	<ul style="list-style-type: none"><li>nach langer Bank links halten (<b>Roter Punkt</b>) Richtung Ohorner Steinberg / Hochstein;</li><li>Ohorner Steinberg überqueren, weiter bis zur Kreuzung Hochsteinstraße;</li><li>an der Kreuzung links und weiter auf dem <b>Roter Punkt</b> bis Abzweig Hochstein;</li></ul>	Abzweig Hochstein <b>Kontrollpunkt</b> 02
Abzweig Hochstein	<ul style="list-style-type: none"><li>Am Kontrollpunkt geradeaus, ab jetzt <b>Gelber Strich</b>, bis kurz vor dem Eingang zum Steinbruch (Tor);</li><li>vor dem Tor rechts abbiegen, weiter auf dem <b>Gelber Strich</b>, bis Wegegabelung an der Abraumhalde;</li><li>rechts halten Richtung Kindisch (<b>Gelber Strich</b>), in Kindisch links halten bis Trennung Kindisch (hier biegt die Straße im rechten Winkel nach rechts ab);</li></ul>	Trennung Kindisch 03
Trennung Kindisch	<ul style="list-style-type: none"><li>an der Trennung Kindisch im rechten Winkel abbiegen, Richtung Gewerbegebiet Kindisch;</li><li>Hauptstraße überqueren, geradeaus durch das Gewerbegebiet; nach „Linde und Wiemann“ halblinks auf den Feldweg, weiter Wirtschaftsweg Umgehungsstraße,</li><li>Straße nach Gödlau (Dorfstraße) überqueren, weiter geradeaus bis Brücke Umgehungsstraße;</li><li>Brücke unterqueren, geradeaus, 90-Grad-Bogen gehen, vor der Brücke rechts abbiegen Richtung Leipsberg (<b>Gelber Strich</b>) bis Schweinezaun;</li><li>geradeaus durch den Wald, an Schutzhütte vorbei bis Kontrollpunkt;</li></ul>	Leipsberg <b>Kontrollpunkt</b> 07
Leipsberg	<ul style="list-style-type: none"><li>am Kontrollpunkt nach links und <b>laut Karte und Markierung</b> weiter bis zum Niederteich, nach Nieder- teich links, vorbei an Agrargenossenschaft bis zur Gödlauer Straße, hier links und sofort wieder rechts abbiegen, Umgehungsstraße unterqueren,</li><li>nach der Brücke links und sofort (vor dem Teich) rechts, dem Weg (<b>Blauer Strich</b>) folgen bis zur Zusammenführung an der weißen Mauer (Kreuzung Weiße Mauer, Kastanienweg),</li></ul>	Elstra Zusammenführung Weiße Mauer 06
Elstra Zusammenführung Weiße Mauer	<ul style="list-style-type: none"><li>das Schloss Elstra umrunden und weiter (<b>Blauer Strich</b>) auf den Markt;</li><li>vom Markt Elstra selbständig Richtung Talpenberg (<b>Blauer Strich</b>) und weiter zu Start und Ziel;</li></ul>	<b>Skiheim (Start und Ziel)</b> S/Z









# 40. Elstraer Frühlingstest – 24 Kilometer

Version 0.9

*Jetzt mit Navigation!*

24 Kilometer auf [mappy.cz](https://mappy.cz) >



Aktueller Standort	wie weiter?	nächster Standort
<b>Skiheim (Start und Ziel)</b> 	<ul style="list-style-type: none"> <li>rechts bergan zum Skilift (Radlift), links halten, auf dem asphaltierten Weg oberhalb der Straße bleiben;</li> <li>Asphalt endet, weiter geradeaus, bis zum Abzweig Richtung ehem. Gasthaus Linde, dort links;</li> <li>am Gasthaus rechts, Straße Richtung Möhrsdorf, am Ortsausgang links Richtung „Lange Bank“;</li> <li>alles <b>Roter Punkt</b> / <b>Blauer Strich</b>;</li> </ul>	Rehnsdorf, Lange Bank 
Rehnsdorf, Lange Bank	<ul style="list-style-type: none"> <li>nach langer Bank links halten (<b>Roter Punkt</b>) Richtung Ohorner Steinberg / Hochstein;</li> <li>Ohorner Steinberg überqueren, weiter bis zur Kreuzung Hochsteinstraße;</li> <li>an der Kreuzung links und weiter auf dem <b>Roter Punkt</b> bis Abzweig Hochstein;</li> </ul>	Abzweig Hochstein <b>Kontrollpunkt</b> 
Abzweig Hochstein	<ul style="list-style-type: none"> <li>Am Kontrollpunkt rechts abbiegen, bis zum Hochstein gehen (<b>Roter Punkt</b>), <b>Aussicht genießen</b>,</li> <li>Nach dem Hochstein ca. 330 m weiter geradezu, rechts auf Eulenstieg (<b>Roter Punkt</b>) abbiegen,</li> <li>Eulenstieg endet stumpf, hier links abbiegen und nach 200 m nach rechts auf den Steilen Weg;</li> <li>bis zum Burkauer Weg (an der Autobahn) gehen (<b>Roter Punkt</b>), links abbiegen, Autobahn unterqueren,</li> <li>nun weiter geradezu auf dem <b>Roten Punkt</b> bis zum Kontrollpunkt Waldscheibe.</li> </ul>	Waldscheibe <b>Kontrollpunkt</b> 
Waldscheibe	<ul style="list-style-type: none"> <li>nach links weiter auf dem <b>Roten Punkt</b>, nach ca. 630 m rechts Richtung Tanneberg;</li> <li>immer geradeaus auf dem <b>Roten Punkt</b>, vorbei an Tanneberg bis zur B98,</li> <li><b>B98 vorsichtig überqueren</b>, dann geradezu auf dem <b>Roten Punkt (gut markiert)</b> bis zur Plattenstraße Rammenau – Burkau, hier ist die Trennung zwischen 34 und 24 Kilometern und der Kontrollpunkt;</li> </ul>	Trennung Plattenstrasse Burkau <b>Kontrollpunkt</b> 
Trennung Plattenstrasse Burkau	<ul style="list-style-type: none"> <li>Nach dem Kontrollpunkt nach links auf der Plattenstraße weiter in Richtung Burkau, vorbei an der Burkauer Agrar GmbH bis zur Hauptstraße,</li> <li>hier links und gleich wieder rechts auf die Säuritzer Straße;</li> <li>Ortsausgang gegenüber den Neubaublöcken links abbiegen, weiter bis zum ehemaligen Bahndamm;</li> <li>rechts auf den Bahndamm abbiegen, unter der Autobahn hindurch bis zur Straße gehen, links und sofort wieder rechts auf die Straße Richtung Gödlau; bis zur Umgehungsstraße gehen;</li> <li>vor der Umgehungsstraße nach rechts auf den Wirtschaftsweg; weiter bis zum Beginn der Brücke (Zusammenführung mit 17-Kilometer-Tour);</li> <li>rechts abbiegen, 90-Grad-Bogen gehen, vor der Brücke rechts abbiegen Richtung Leipsberg (<b>Gelber Strich</b>) bis Schweinezaun;</li> <li>geradeaus durch den Wald, an Schutzhütte vorbei bis Kontrollpunkt;</li> </ul>	Leipsberg <b>Kontrollpunkt</b> 
Leipsberg	<ul style="list-style-type: none"> <li>am Kontrollpunkt nach links und <b>laut Karte und Markierung</b> weiter bis zum Niederteich, nach Niederteich links, vorbei an Agrargenossenschaft bis zur Gödlauer Straße, hier links und sofort wieder rechts abbiegen, Umgehungsstraße unterqueren,</li> <li>nach der Brücke links und sofort (vor dem Teich) rechts, dem Weg (<b>Blauer Strich</b>) folgen bis zur Zusammenführung an der weißen Mauer (Kreuzung Weiße Mauer, Kastanienweg),</li> </ul>	Elstra Zusammenführung Weiße Mauer 
Elstra Zusammenführung Weiße Mauer	<ul style="list-style-type: none"> <li>das Schloss Elstra umrunden und weiter (<b>Blauer Strich</b>) auf den Markt;</li> <li>vom Markt Elstra selbständig Richtung Talpenberg (<b>Blauer Strich</b>) und weiter zu Start und Ziel;</li> </ul>	<b>Skiheim (Start und Ziel)</b> 










# 40. Elstraer Frühlingstest – 34 Kilometer

Version 0.9

*Jetzt mit Navigation!*

34 Kilometer auf [mappy.cz](https://mappy.cz) >



Aktueller Standort	wie weiter?	nächster Standort
<b>Skiheim (Start und Ziel)</b> 	<ul style="list-style-type: none"> <li>rechts bergan zum Skilift (Radlift), links halten, auf dem asphaltierten Weg oberhalb der Straße bleiben;</li> <li>Asphalt endet, weiter geradeaus, bis zum Abzweig Richtung ehem. Gasthaus Linde, dort links;</li> <li>am Gasthaus rechts, Straße Richtung Möhrsdorf, am Ortsausgang links Richtung „Lange Bank“;</li> <li>alles <b>Roter Punkt</b> / <b>Blauer Strich</b>;</li> </ul>	Rehnsdorf, Lange Bank 
Rehnsdorf, Lange Bank	<ul style="list-style-type: none"> <li>nach langer Bank links halten (<b>Roter Punkt</b>) Richtung Ohorner Steinberg / Hochstein;</li> <li>Ohorner Steinberg überqueren, weiter bis zur Kreuzung Hochsteinstraße;</li> <li>an der Kreuzung links und weiter auf dem <b>Roter Punkt</b> bis Abzweig Hochstein;</li> </ul>	Abzweig Hochstein <b>Kontrollpunkt</b> 
Abzweig Hochstein	<ul style="list-style-type: none"> <li>Am Kontrollpunkt rechts abbiegen, bis zum Hochstein gehen (<b>Roter Punkt</b>), <b>Aussicht genießen</b>,</li> <li>Nach dem Hochstein ca. 330 m weiter geradezu, rechts auf Eulenberg (<b>Roter Punkt</b>) abbiegen,</li> <li>Eulenberg endet stumpf, hier links abbiegen und nach 200 m nach rechts auf den Steilen Weg;</li> <li>bis zum Burkauer Weg (an der Autobahn) gehen (<b>Roter Punkt</b>), links abbiegen, Autobahn unterqueren,</li> <li>nun weiter geradezu auf dem <b>Roten Punkt</b> bis zum Kontrollpunkt Waldscheibe.</li> </ul>	Waldscheibe <b>Kontrollpunkt</b> 
Waldscheibe	<ul style="list-style-type: none"> <li>nach links weiter auf dem <b>Roten Punkt</b>, nach ca. 630 m rechts Richtung Tanneberg;</li> <li>immer geradeaus auf dem <b>Roten Punkt</b>, vorbei an Tanneberg bis zur B98,</li> <li><b>B98 vorsichtig überqueren</b>, dann geradezu auf dem <b>Roten Punkt (gut markiert)</b> bis zur Plattenstraße Rammenau – Burkau, hier ist die Trennung zwischen 34 und 24 Kilometern und der Kontrollpunkt;</li> </ul>	Trennung Plattenstrasse Burkau <b>Kontrollpunkt</b> 
Trennung Plattenstrasse Burkau	<ul style="list-style-type: none"> <li>weiter geradeaus, auf dem <b>Roten Punkt (Gelben Punkt)</b> bleiben (Burkauer / Westlausitz-Rundweg);</li> <li>wir halten uns Richtung Butterberg, nach 1600 m rechts abbiegen und auf <b>Roten Punkt</b> bleiben;</li> <li>wir erreichen den Butterberg: <b>gönnen Sie sich eine Pause!</b></li> <li>auf der Fahrstraße (asphaltiert) bergab Richtung Bischofswerda, nach 700 m links Richtung Jagdhütte am Butterberg abbiegen, rechts bergab gehen (<b>Gelben Strich</b>), links abbiegen und nach Schönbrunn gehen bis Schönbrunn ehemaliger Bahnhof;</li> </ul>	Schönbrunn früherer Bahnhof 
Schönbrunn früherer Bahnhof	<ul style="list-style-type: none"> <li>in Schönbrunn immer geradeaus, entlang Alte Bahnhofstraße dann weiter auf der Hauptstraße Richtung Taschendorf und Uhyst;</li> <li>an der Straßengabelung (alter Granitwegweiser) nach rechts Richtung Pohla und Stacha abbiegen;</li> <li>Kurz vor Pohla nach links Richtung Kirche und Friedhof abbiegen, Richtung Pappel-Reihe gehen und an den Pappeln links zum Pohlaer Berg hinauf, immer geradeaus durch das Waldgebiet, kurz vor dem Austritt aus dem Wald nach links abbiegen und zur Straße gehen, Kontrollpunkt Pohlaer Berg</li> </ul>	Polaer Berg <b>Kontrollpunkt</b> 
Polaer Berg	<ul style="list-style-type: none"> <li>nach Kontrollpunkt rechts Richtung Taschendorf abbiegen, in Taschendorf links Richtung Uhyst,</li> <li>in Uhyst am Erlebengericht links Richtung Bocka abbiegen, unter der Autobahn hindurch, gerade aus bis Siedlung Bocka, nun nach rechts (Straße Richtung Jiedlitz (<b>Grüner Punkt</b>)),</li> <li>an Buchholzmühle die Straße verlassen und entlang des Klosterwassers bis Neustädte;</li> <li><b>ACHTUNG: Brücke über das Klosterwasser ist in einem schlechten Zustand!</b></li> <li>In Neustädte nach links auf die Straße und gleich wieder links über die Brücke, dann rechts, Ostroer Schanze südlich umgehen (<b>Grüner Punkt</b>), in Ostro nach links halten, vorbei an der Kirche bis Alte Schule (Sitz der Feuerwehr), nun nach links auf die Hauptstraße (<b>Gelben Strich</b>);</li> <li>nun immer geradeaus auf dem <b>Gelben Strich</b>, Straße Kaschwitz – Panschwitz überqueren, nun Feldweg (<b>Gelben Strich</b>) weiter geradeaus bis zum Kontrollpunkt Leipsberg;</li> </ul>	Leipsberg <b>Kontrollpunkt</b> 
Leipsberg	<ul style="list-style-type: none"> <li>am Kontrollpunkt nach rechts und <b>laut Karte und Markierung</b> weiter bis zum Niederreich, nach Niederreich links, vorbei an Agrargenossenschaft bis zur Gödlauer Straße, hier links und sofort wieder rechts abbiegen, Umgehungsstraße unterqueren,</li> <li>nach der Brücke links und sofort (vor dem Teich) rechts, dem Weg (<b>Blauer Strich</b>) folgen bis zur Zusammenführung an der weißen Mauer (Kreuzung Weiße Mauer, Kastanienweg),</li> </ul>	Elstra Zusammenführung Weiße Mauer 
Elstra Zusammenführung Weiße Mauer	<ul style="list-style-type: none"> <li>das Schloss Elstra umrunden und weiter (<b>Blauer Strich</b>) auf den Markt;</li> <li>vom Markt Elstra selbständig Richtung Talpenberg (<b>Blauer Strich</b>) und weiter zu Start und Ziel;</li> </ul>	<b>Skiheim (Start und Ziel)</b> 